

č. 1 / 2006

Vážení přátelé, kolegové, badatelé, nový rok přinesl pozitivní vývoj v některých řešených otázkách.

STAV ŘEŠENÝCH PROJEKTŮ

Kounovské řady

Na základě dohody s Lesy ČR došlo po dlouhé zimě k vykácení části 4 řad. Návštěvníkům se tak otevřel pohled na dosud skryté kameny v porostu a každý může potvrdit, že jde o pohled nesmírně působivý. I když máme z tohoto úspěchu radost, je to pouze začátek. Další fáze musí být náležitá propagace. Za tím účelem se obrátíme na Mikroregion Poddžbánsko a Svaz českých turistů s návrhem na vyhledání prostředků ze zdrojů EU na propagaci a zvýšení cestovního ruchu. Týdeník Raport – list pro Rakovnicko a Novostrašcko – uveřejnil 28. 2.2006 rozsáhlý celostránkový materiál o našem projektu záchrany kounovských kamenných řad.



Kluček

Letos se poprvé nekonal další pokus o vyzvednutí menhiru ze svahu. Namísto toho jsme zpracovali projekt na obnovu této lokality.



Na plošině, vedle místa, kde leží menhir, projekt předpokládá ustavení několika kamenů, za pomoci těžké techniky. Jde o to, aby kameny, svržené ze stráně, zůstaly zachovány, nebyly zahrnuty odpadem z chmelnice.

Letos došlo k odstranění porostu v jednom úseku stráně a kameny vystoupily na povrch tak, že jsou zdaleka viditelné.

Bližší obhlídka ukázala, že jde o křemencové bloky, které překračují všechno, co v ČR známe. Dvou i vícemetrové bloky nejsou výjimkou.

KLUB PSYCHOTRONIKY A UFO – sekce Megalit

Horní Metelsko (DO)

Lokalita „henge“ se dvěma valy o průměru 98 a 114 m „Sněm“ (Reichstag) u Horního Metelska, bude z našeho popudu ze srpna 2005 zapsána do seznamu kulturních památek. Potvrdili to pracovníci Národního památkového úřadu i v denním tisku.

POMŮCKY PRO BADATELE

Návod k průzkumu megalitických památek

Dozvíte-li se o existenci zajímavého kamene, sestavy, kamenné řady, kruhu apod., ujistěte se na adrese „Alba megalitických památek“, zda již tam není uveden.

Pokud ano, porovnejte tamní údaje se svými poznatky. Zvláště si všimněte :

- celistvosti kamene, jeho poškození
- popisu přístupové cesty

Z návštěvy pořídte fotodokumentaci.

Pokud v seznamu uveden není, zaznamenejte

1. **Místo – nejbližší obec**, ke které nález zřejmě katastrálně náleží **zakreslete do podrobné mapy** (min. turistické 1 : 100.000, lépe 50:000),
2. nakreslete plán okolí (vzdálenost a směr k okraji lesa, pole, k cestě, atd.) podrobně **popište cestu**, komunikaci k nálezu, zaznamenejte orientační body v okolí
3. **tvár kamene nebo kamenů**, základní rozměry, materiál
4. zhotovte fotografie ze všech stran, celkový pohled, přístupové cesty, okolí
5. **datum** průzkumu
6. **Vaše jméno, adresu, tel. spojení**, jak jste se o lokalitě dozvěděli. Pochopitelně uvítáme i další poznatky od místních občanů, vztahující se k místu (archeologické nálezy, pověsti, apod.)

Potřebné vybavení: psací potřeby, tiskopis KPUFO, potřeby na měření vzdáleností – pásmo, dvoumetr), buzola, turistická mapa 1 : 100.000, resp. 50:000, příp. GPS, fotoaparát.

Poznatky podrobně zaznamenejte a s fotografiemi **zašlete na naši poštovní nebo e-mail adresu megalit@kpufo.cz**. Poštovné Vám obratem uhradíme. Uvítáme, když ustavíte vlastní badatelskou skupinu, případně když přispějete k rozšíření tohoto postupu.

Vaše poznatky rozšíří a doplní seznam megalitických památek. Svou činností přispějete k ochraně a průzkumu těchto lokalit.

Návrh hodnocení památek

Znaky „menhirovosti“ megalitu aneb jejich obecná determinace – tak se jmenuje materiál, kterým se obracíme na každého badatele a žádáme, aby se vyjádřil k jednotlivým megalitickým památkám a ke každému kritériu přiřadil své hodnocení. Hodnotí se zde příslušnost k megalitické kultuře, tedy maximum bodů je znakem pro příslušnost. Jednotlivá kritéria jsou rozdělena do 2 skupin:

I. zásah lidských rukou:
a) umělé vztyčení kamene, příp. jeho uložení do uměle vytvořeného lůžka
b) opracování kamene:
1. patrné umělé oddělení od většího celku
2. obvodové opracování (např. plochá základna, kónický vrchol, nebo horní výřez u vizíru)
3. vytesané znaky či značky (známe spíše ze středomořských oblastí)
4. dodatečné vsazení křesťanské symboliky (např. kříže) - pokřesťanštění pohanského objektu
c) doprava na stávající místo - materiál kamene neodpovídá geologickému prostředí

KLUB PSYCHOTRONIKY A UFO – sekce Megalit

II. umístění:

a) prostorová příbuznost s pravěkými objekty, součást svatyně, hrobu, sousedství hradišť aj.

b) součást astronomického nebo dostatečně prokazatelného geometrického systému

c) křižovatka nebo výrazná linie tzv. dracích žil - dle senzibilů

Pokud se chcete připojit, příslušný elektronický formulář Vám zašleme e-mailem.

LOKALITY K PROZKUMÁNÍ

• Další řady u Nečemic ? (*Louny*)

Při hledání nečemických řad (I.) byly náhodně objeveny zbytky křemencových bloků jihozápadně od chatové osady, asi 1 km jižně od prvních řad. Dosud nebyly zaměřeny ani blíže prozkoumány. Je jisté, že jde o cizorodý materiál kamene, stejně jako u jiných nalezišť.

• Kamenné řady u obce Prameny (*Cheb*)

Jak uvedl časopis Hamelika, v roce 1999 upozornil archeologa Zdeňka Buchteleho na kamenné řady pracovník CHKOSL Václav Procházka. Umístění dokonce 2 kamenných řad je

1. severně od obce Prameny, v severní části rozcestí Trojhran, směrem k Bílé hájovně, v lesním prostoru V požárech (Brand)

2. několik desítek metrů od rozcestí Trojhran k Čisté, východně od cesty, pomístní název „Grosse Ruhestatte“ (Staré Pohřebiště)

Popis řad:

1. v prostoru 100 x 200 m – delší strana v ose jihozápad – severovýchod. Porušené těžkou technikou při odvodňovacích pracích.

2. v prostoru 100 x 130 m – delší strana je v ose sever – východ. Nejedná se o pás naspaného kamení, které bylo posbíráno z okolních pozemků, ale o kameny a balvany, ze kterých byla vytvořena stěna.

V řadách jsou prý kameny o hmotnosti několika set kg. Náš průzkum se dosud z důvodu dlouhé zimy nekonal.



Nový menhir

- zřejmě uměle postavený, byl objeven opět v okolí Chtěboře. (obr.)



„Stonehenge“ u Rumburka?

Velký komplex kamenných stél, vysokých až 4 m, vyrostl přičiněním jakéhosi mecenáše u Rumburka (okr. Děčín). Oficiálně bude otevřen letos na podzim. Stavba vypadá velmi impozantně, kolem stél je zámková dlažba atd.

Co je na Čertově mlýně?

Na stránkách INGEMA (Internet Geographic Magazine) se objevil článek o Čertově mlýně – zalesněném vrcholku kdesi severovýchodně od Radhoště.

Na něm stojí tzv. Čertův stůl, který autor článku počítačově dotvořil do podoby trilitu. (obr.) Vrchní deska váží prý 6,5 tuny. Uvádí se, že z jeho

dutiny lze pozorovat západ slunce při jarní a podzimní rovnodennosti přímo nad Radhoštěm.

KLUB PSYCHOTRONIKY A UFO – sekce Megalit

SPOLUPRÁCE





Společnost pro výzkum kamenných křížů, sídlící v Aši, jsme vyzvali ke společné akci – malému semináři o problematice menhirů a jejich možné spojitosti s kamennými kříži. Seminář měl vyznačit styčné body našeho zájmu a zesoulat naše úsilí v dokumentaci i ochraně obou druhů kamenných památek. Náš návrh byl reakcí na nabídku o spolupráci, kterou Společnost nabídla loni v září 2005. I když KPUFO v návrhu semináře převzala na sebe všechny organizační i finanční otázky, odpovědí bylo, že členové se schází jen jednou ročně. Není však vyloučena spolupráce s místními členy.

NOVÉ KNIHY

Do klubového archivu přibyla zajímavá publikace Jana Chudáčka: *Když na Moravě uctívali bohy Luga a Luzinu*. (vl. nákl., pouze 100 výtisků, Prostějov 2005). Z obsahu: Hledání nových souvislostí, Kdo byli původní praotcové národů střední Evropy, Ligurové, mýty, magie, skutečnost, Poslední poznatky o formování protokeltské a keltské pospolitosti, aj.

Hledáme prostředky k druhému, doplněnému vydání knihy „Kamenné otazníky – Megality v Čechách“. Byla oslovena řada firem v okolí Loun s možností reklamy v této knize, aby bylo získáno dostatečné množství prostředků na vydání i distribuci knihy. Pokud byste věděli o možném sponzorovi nebo chtěli mít vlastní reklamu v této knize, napište nám co nejdříve.

INZERCE

	Sborník materiálů ze semináře sekce Megalit dne 13.11.2004. (členové KPUFO - 35 Kč, nečlenové 45 Kč)	Psychotronika v archeologii. Sborník materiálů ze semináře <i>Sdružení badatelů v psychotronice</i> 30.11.2004 v Plzni. (členové KPUFO - 40 Kč, nečlenové 50 Kč)	
	Kol. aut.: Jaká tajemství skrývají kapličky a boží muka. Sborník statí, úvah i překvapujících skutečností, skrývajících se za drobnými stavbičkami, které setkáváme každý den. (4. doplněné vydání) Vydavatelství Včelka, (40 Kč)	V. Drobečková: Svátky přírodních sil. Jak je možné, že rozličné kultury oslavují stejné nebo podobné svátky? Je tato udivující podobnost mezi kulturami dána jen prostou výměnou, nebo zde působí síly, dané přírodními vztahy, cykly a netušenými souvislostmi? To nám ukáže tento celoroční přehled svátků a obyčejů z různých etnik i náboženských tradic. Vydavatelství Včelka, 40 Kč	

Informační bulletin KPUFO – Sekce Megalit

- interní materiál Klubu psychotroniky a UFO. Vydává se podle potřeby v počtu rovném počtu členů. Připomínky, náměty a korespondenci, vzkazy a inzerci zasílejte na adresu KPU nebo na tel.:

Klub psychotroniky a UFO, IČO : 45334871 - Borská 19, 320 22 Plzeň * <http://www.kpufo.cz> * e-mail: kpufo@kpufo.cz - Sekce Megalit: megalit@kpufo.cz

Bankovní spojení: Klub psychotroniky a UFO, ČSOB, div. pošt. spořitelna, č. účtu: 174472622/0300.